





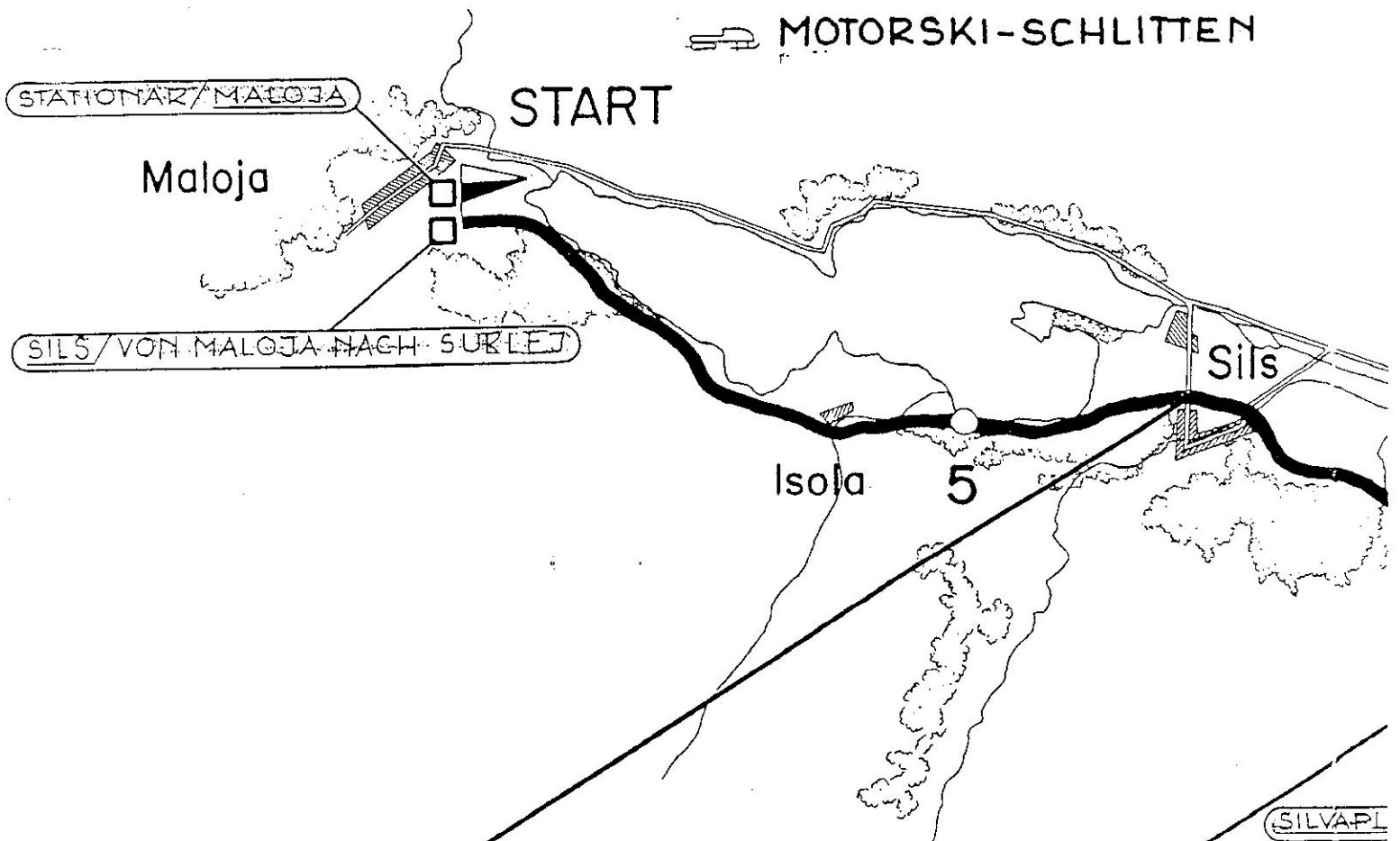


OBERENGADINER SKIMARATHON

Länge: 42 km

ÜBERSICHT


-  KONTROLLPOSTEN
-  SANITÄT
-  FUNK
-  VERPELUNG
-  TRANSPORTMITTEL
-  MOTORSKI-SCHLITTEN




POSTEN:


SILS-SILS BASELZIA

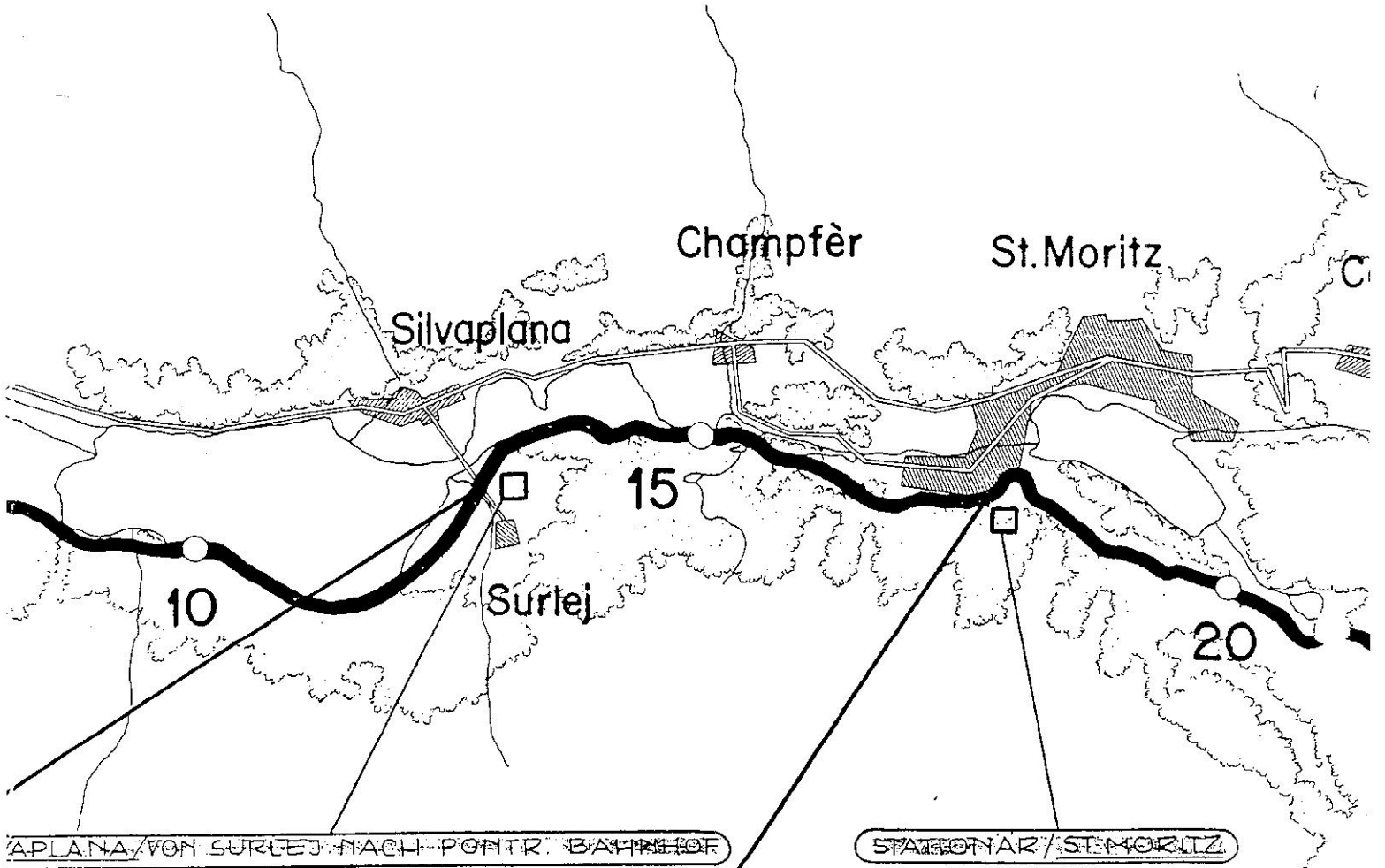
 MIT PATROUILLE →

 Nr. 1 [NACH ANK. D. PATROUILLE →

1. SURLEJ

 +

 Nr. 1 [NACH



APLANA/VON SURTEJ NACH PONTR. BAHNHOF

STATIONAR/ST. MORITZ

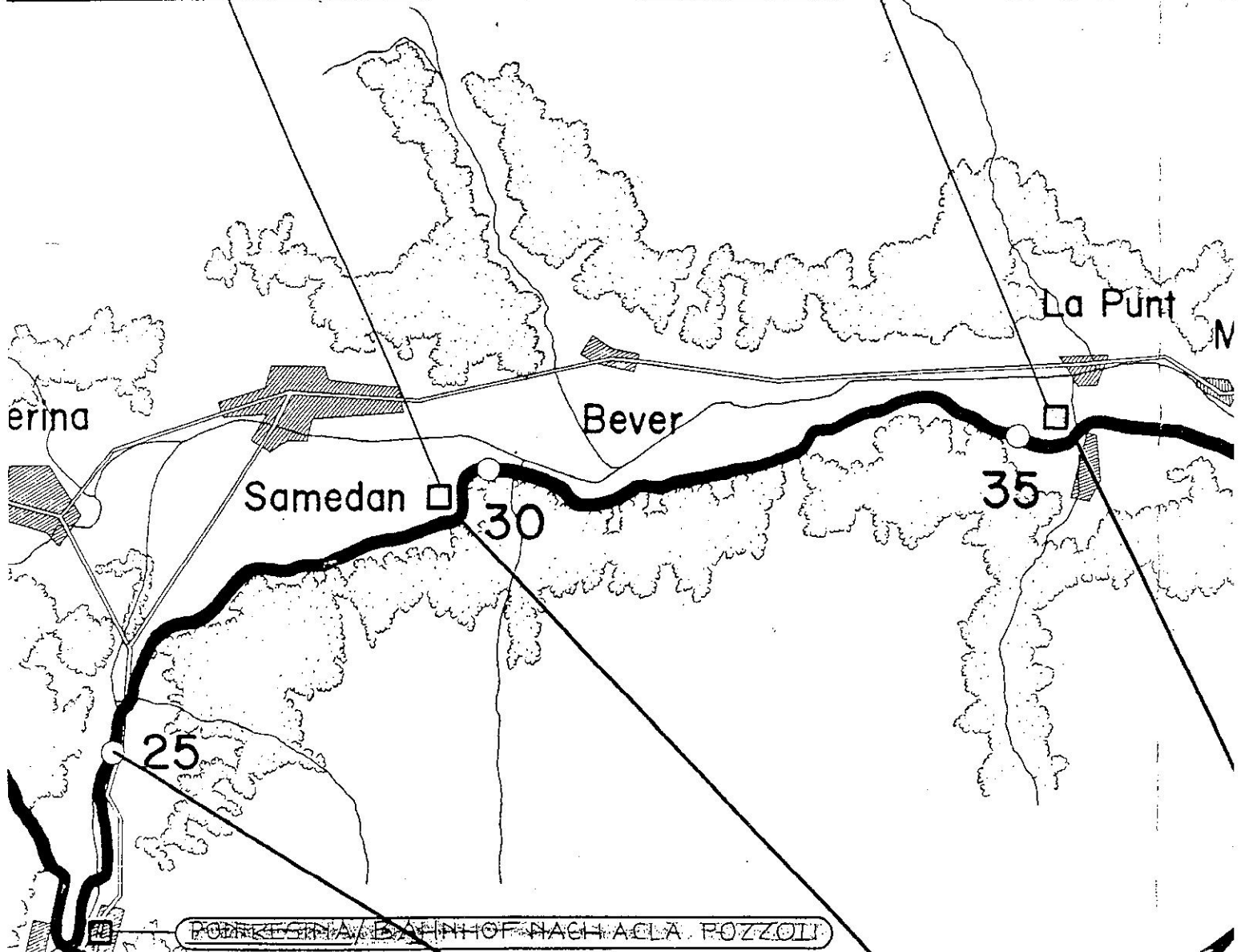
ST. MORITZ-BAD POLOPLATZ

NACH ANK. D. PATR. NACH PUNT MURAGL

Nr. 2 [NACH ANK. D. PATR. NACH PUN

AN/VON ACLA POZZOLI NACH LA PUNT

LA PUNT/VON LA PUNT INS ZIEL



PONTRESINA/BAHNHOF NACH ACLA POZZOLI

Pontresina
2. BAHNHOF



3. PUNT MURAGL



4. ACLA POZZOLI



MURAGL

Nr. 1 + Nr. 2 [AUF PIKET, NACH BEDA

STATIONAR./ZUOZ

